





GRAVENHORST

OHNHORST

M 1:10.000



Planzeichenerklärung (gem. PlanzV 90)

-  im Geltungsbereich kompensiert
-  mit externer Ausgleichsmaßnahme kompensiert
-  Ökopoolfläche
-  Grenze der Gemeinde Meine

**GEMEINDE
MEINE**

**ENTWICKLUNGSKONZEPT
FORTSCHREIBUNG**

**RECHTSKRÄFTIGE PLÄNE UND
AUSGLEICHSMASSNAHMEN**

GRAVENHORST/ OHNHORST



Quelle: Auszug aus den Geobasisdaten der Nieders. Vermessungs- und Katasterverwaltung.