

BECHTSBÜTTEL







M 1:10.000



Quelle: Auszug aus den Geobasisdaten der Nieders. Vermessungs- und Katasterverwaltung.

Planzeichenerklärung (gem. PlanzV 90)

-  im Geltungsbereich kompensiert
-  mit externer Ausgleichsmaßnahme kompensiert
-  Ökopoolfläche
-  Grenze der Gemeinde Meine

**GEMEINDE
MEINE**

**ENTWICKLUNGSKONZEPT
FORTSCHRIBUNG**

**RECHTSKRÄFTIGE PLÄNE UND
AUSGLEICHSMASSNAHMEN**

BECHTSBÜTTEL

Büro für Stadtplanung Dr.-Ing. W. Schwerdt-Wälschenhausdamm 7 - 38100 Braunschweig